

ПРАВИЛА ЗЕМЛЕПОЛЬЗОВАНИЯ И ЗАСТРОЙКИ

**МУНИЦИПАЛЬНОГО ОБРАЗОВАНИЯ
АРХИПОВСКИЙ СЕЛЬСОВЕТ
САКМАРСКОГО РАЙОНА**

(АКТУАЛИЗИРОВАННАЯ РЕДАКЦИЯ)

СОДЕРЖАНИЕ

Раздел I. Порядок применения Правил и внесения в них изменений	4
Глава 1. Положения о регулировании землепользования и застройки органами местного самоуправления	4
Статья 1.1. Предмет Правил землепользования и застройки	4
Статья 1.2. Основные понятия, используемые в правилах	4
Статья 1.3. Полномочия органов местного самоуправления в области землепользования и застройки	8
Статья 1.4. Комиссия по землепользованию и застройке	8
Статья 1.5. Обеспечение социальной защиты инвалидов при осуществлении деятельности по землепользованию и застройке	9
Статья 1.6. Открытость и доступность информации о землепользовании и застройке	9
Глава 2. Положения об изменении видов разрешенного использования земельных участков и объектов капитального строительства физическими и юридическими лицами	10
Статья 2.1. Порядок предоставления разрешения на условно разрешенный вид использования земельного участка или объекта капитального строительства	10
Статья 2.2. Порядок предоставления разрешения на отклонение от предельных параметров разрешенного строительства, реконструкции объектов капитального строительства	11
Глава 3. Положения о подготовке документации по планировке территории органами местного самоуправления	12
Статья 3.1. Общие положения о планировке территории	12
Статья 3.2. Подготовка документации по планировке территории Архиповского сельсовета	13
Глава 4. Положения о проведении общественных обсуждений или публичных слушаний по вопросам землепользования и застройки	17
Статья 4.1. Общественные обсуждения, публичные слушания по вопросам землепользования	17
Глава 5. Положения о внесении изменений в правила землепользования и застройки	21
Статья 5.1. Основания для внесения изменений в правила землепользования и застройки	21
Статья 5.2. Порядок внесения изменений в Правила	22
Глава 6. Регулирование иных вопросов землепользования и застройки	24
Статья 6.1. Действие Правил по отношению к ранее возникшим правам	24
Статья 6.2. Ответственность за нарушение Правил	24
Статья 6.3. Использование земель общего пользования сельского поселения	24
Раздел II. Карта градостроительного зонирования. Карта градостроительных ограничений.	26

Карта градостроительного зонирования МО Архиповский сельсовет	26
Карта градостроительного зонирования с. Архиповка	27
Карта градостроительного зонирования с.Донское.....	28
Карта градостроительного зонирования с. Санково.....	28
Карта градостроительных ограничений МО Архиповский сельсовет.....	29

Раздел I. Порядок применения Правил и внесения в них изменений

Глава 1. Положения о регулировании землепользования и застройки органами местного самоуправления

Статья 1.1. Предмет Правил землепользования и застройки

1. Настоящие Правила землепользования и застройки муниципального образования Архиповский сельсовет (далее – Правила) в соответствии с Градостроительным кодексом Российской Федерации (далее – ГрК РФ), Земельным кодексом Российской Федерации, Федеральным законом от 20 марта 2025 № 33-ФЗ «Об общих принципах организации местного самоуправления в единой системе публичной власти», иными законами и нормативными правовыми актами Российской Федерации, законами и иными нормативными правовыми актами Оренбургской области, Уставом муниципального образования Архиповский сельсовет регулируют отношения по землепользованию и застройке в муниципальном образовании Архиповский сельсовет (далее – МО Архиповский сельсовет).

2. Правила разработаны в целях:

- 1) создания условий для устойчивого развития территории муниципального образования, сохранения окружающей среды и объектов культурного наследия;
- 2) создания условий для планировки территорий муниципального образования;
- 3) обеспечения прав и законных интересов физических и юридических лиц, в том числе правообладателей земельных участков и объектов капитального строительства, находящихся на территории МО Архиповский сельсовет;
- 4) создания условий для привлечения инвестиций, в том числе путем предоставления возможности выбора эффективных видов разрешенного использования земельных участков и объектов капитального строительства.

Статья 1.2. Основные понятия, используемые в правилах

В правилах землепользования и застройки сельского поселения Архиповский сельсовет (далее – Правила) используются следующие понятия:

арендаторы земельных участков – лица, владеющие и пользующиеся земельными участками по договору аренды, договору субаренды;

благоустройство территории - деятельность по реализации комплекса мероприятий, установленного правилами благоустройства территории муниципального образования, направленная на обеспечение и повышение комфортности условий проживания граждан, по поддержанию и улучшению санитарного и эстетического состояния территории муниципального образования, по содержанию территорий населенных пунктов и расположенных на таких территориях объектов, в том числе территорий общего пользования, земельных участков, зданий, строений, сооружений, прилегающих территорий;

водоохранными зонами являются территории, которые примыкают к береговой линии (границам водного объекта) морей, рек, ручьев, каналов, озер, водохранилищ и на которых устанавливается специальный режим осуществления хозяйственной и иной деятельности в целях предотвращения загрязнения, засорения, заиления указанных водных объектов и истощения их вод, а также сохранения среды обитания водных биологических ресурсов и других объектов животного и растительного мира;

градостроительная деятельность – деятельность по развитию территорий, в том числе городов и иных поселений, осуществляемая в виде территориального планирования, градостроительного зонирования, планировки территории, архитектурно-строительного проектирования, строительства, капитального ремонта, реконструкции объектов капитального строительства, эксплуатации зданий, сооружений, благоустройства территорий;

градостроительное зонирование - зонирование территорий муниципальных образований в целях определения территориальных зон и установления градостроительных регламентов;

градостроительный регламент - устанавливаемые в пределах границ соответствующей территориальной зоны виды разрешенного использования земельных участков, равно как всего, что находится над и под поверхностью земельных участков и используется в процессе их застройки и последующей эксплуатации объектов капитального строительства, предельные (минимальные и (или) максимальные) размеры земельных участков и предельные параметры разрешенного строительства, реконструкции объектов капитального строительства, ограничения использования земельных участков и объектов капитального строительства, а также применительно к территориям, в границах которых предусматривается осуществление деятельности по комплексному и устойчивому развитию территории, расчетные показатели минимально допустимого уровня обеспеченности соответствующей территории объектами коммунальной, транспортной, социальной инфраструктур и расчетные показатели максимально допустимого уровня территориальной доступности указанных объектов для населения;

деятельность по комплексному и устойчивому развитию территории - осуществляемая в целях обеспечения наиболее эффективного использования территории деятельность по подготовке и утверждению документации по планировке территории для размещения объектов капитального строительства жилого, производственного, общественно-делового и иного назначения и необходимых для функционирования таких объектов и обеспечения жизнедеятельности граждан объектов коммунальной, транспортной, социальной инфраструктур, а также по архитектурно-строительному проектированию, строительству, реконструкции указанных в настоящем пункте объектов;

застройщик – физическое или юридическое лицо, обеспечивающее на принадлежащем ему земельном участке или на земельном участке иного правообладателя (которому при осуществлении бюджетных инвестиций в объекты капитального строительства государственной (муниципальной) собственности органы государственной власти (государственные органы), Государственная корпорация по атомной энергии "Росатом", Государственная корпорация по космической деятельности "Роскосмос", органы управления государственными внебюджетными фондами или органы местного самоуправления передали в случаях, установленных бюджетным законодательством Российской Федерации, на основании соглашений свои полномочия государственного (муниципального) заказчика) строительство, реконструкцию, капитальный ремонт объектов капитального строительства, а также выполнение инженерных изысканий, подготовку проектной документации для их строительства, реконструкции, капитального ремонта. Застройщик вправе передать свои функции, предусмотренные законодательством о градостроительной деятельности, техническому заказчику;

землевладелец - лицо, владеющее и пользующееся земельным участком на праве пожизненного наследуемого владения;

землепользователь - лицо, владеющее и пользующееся земельным участком на праве постоянного (бессрочного) пользования или на праве безвозмездного срочного пользования;

зоны с особыми условиями использования территорий – санитарно-защитные зоны, зоны охраны объектов культурного наследия (памятников истории и культуры) народов Российской Федерации (далее - объекты культурного наследия), защитные зоны объектов культурного наследия, водоохранные зоны, зоны затопления, подтопления, зоны санитарной охраны источников питьевого и хозяйственно-бытового водоснабжения, зоны охраняемых объектов, приаэродромная территория, иные зоны, устанавливаемые в соответствии с законодательством Российской Федерации;

инженерные изыскания - изучение природных условий и факторов техногенного воздействия в целях рационального и безопасного использования территорий и земельных участков в их пределах, подготовки данных по обоснованию материалов, необходимых для территориального планирования, планировки территории и архитектурно-строительного проектирования;

информационные системы обеспечения градостроительной деятельности – организованный в соответствии с требованиями Градостроительного кодекса РФ систематизированный свод документированных сведений о развитии территорий, об их застройке, о земельных участках, об объектах капитального строительства и иных необходимых для осуществления градостроительной деятельности сведений;

количество этажей здания - количество всех этажей здания, надземных, подземных, мансардных, технических чердаков, за исключением помещений и междуэтажных пространств с высотой помещения менее 1,8 м и помещений подполья. (Крышные котельные, машинные отделения лифтов, помещения венткамер, расположенные на крыше, в количество этажей не включаются.);

комиссия по землепользованию и застройке – коллегиальный консультативный орган при главе исполнительного органа власти местного самоуправления, который наделяется правом подготовки рекомендации по результатам общественных обсуждений или публичных слушаний в области градостроительных отношений;

красные линии – линии, которые обозначают существующие, планируемые (изменяемые, вновь образуемые) границы территорий общего пользования и (или) границы территорий, занятых линейными объектами и (или) предназначенных для размещения линейных объектов;

линейные объекты - линии электропередачи, линии связи (в том числе линейно-кабельные сооружения), трубопроводы, автомобильные дороги, железнодорожные линии и другие подобные сооружения;

личное подсобное хозяйство – форма непредпринимательской деятельности по производству и переработке сельскохозяйственной продукции;

машино-место - предназначенная исключительно для размещения транспортного средства индивидуально-определенная часть здания или сооружения, которая не ограничена либо частично ограничена строительной или иной ограждающей конструкцией и границы которой описаны в установленном законодательством о государственном кадастровом учете порядке;

многоквартирное здание - жилое здание, в котором квартиры имеют общие внеквартирные помещения и инженерные системы;

общественное обсуждение — используемое в целях общественного контроля публичное обсуждение общественно значимых вопросов, а также проектов решений органов государственной власти, органов местного самоуправления, государственных и муниципальных организаций, иных органов и организаций, осуществляющих в соответствии с федеральными законами отдельные публичные полномочия, с обязательным участием в таком обсуждении уполномоченных лиц указанных органов и организаций, представителей граждан и общественных объединений, интересы которых затрагиваются соответствующим решением;

объект капитального строительства - здание, строение, сооружение, объекты, строительство которых не завершено (далее - объекты незавершенного строительства), за исключением временных построек, киосков, навесов и других подобных построек;

парковка (парковочное место) - специально обозначенное и при необходимости обустроенное и оборудованное место, являющееся в том числе частью автомобильной дороги и (или) примыкающее к проезжей части и (или) тротуару, обочине, эстакаде или мосту либо являющееся частью подэстакадных или подмостовых пространств, площадей и иных объектов улично-дорожной сети и предназначенное для организованной стоянки транспортных средств на платной основе или без взимания платы по решению собственника или иного владельца автомобильной дороги, собственника земельного участка;

правила землепользования и застройки – документ градостроительного зонирования, который утверждается нормативными правовыми актами Совета депутатов и в которых устанавливаются территориальные зоны, градостроительные регламенты, порядок применения такого документа и порядок внесения в него изменений;

прибрежная защитная полоса – территория, устанавливаемая в границе водоохраной зоны, для которой вводятся дополнительные ограничения хозяйственной и иной деятельности;

прилегающая территория - территория общего пользования, которая прилегает к зданию, строению, сооружению, земельному участку в случае, если такой земельный участок образован, и границы которой определены правилами благоустройства территории муниципального образования в соответствии с порядком, установленным законом субъекта Российской Федерации;

публичные слушания – обсуждение проектов правовых актов органов местного самоуправления по вопросам градостроительной деятельности с участием жителей сельского поселения;

реконструкция – изменение параметров объекта капитального строительства, его частей (высоты, количества этажей, площади, объема), в том числе надстройка, перестройка, расширение объекта капитального строительства, а также замена и (или) восстановление несущих строительных конструкций объекта капитального строительства, за исключением замены отдельных элементов таких конструкций на аналогичные или иные улучшающие показатели таких конструкций элементы и (или) восстановления указанных элементов;

строительство - создание зданий, строений, сооружений (в том числе на месте сносимых объектов капитального строительства);

территориальные зоны – зоны, для которых в правилах землепользования и застройки определены границы и установлены градостроительные регламенты;

территориальное планирование - планирование развития территорий, в том числе для установления функциональных зон, определения планируемого размещения объектов федерального значения, объектов регионального значения, объектов местного значения;

территории общего пользования - территории, которыми беспрепятственно пользуется неограниченный круг лиц (в том числе площади, улицы, проезды, набережные, береговые полосы водных объектов общего пользования, скверы, бульвары);

технический заказчик - юридическое лицо, которое уполномочено застройщиком и от имени застройщика заключает договоры о выполнении инженерных изысканий, о подготовке проектной документации, о строительстве, реконструкции, капитальном ремонте объектов капитального строительства, подготавливает задания на выполнение указанных видов работ, предоставляет лицам, выполняющим инженерные изыскания и (или) осуществляющим подготовку проектной документации, строительство, реконструкцию, капитальный ремонт объектов капитального строительства, материалы и документы, необходимые для выполнения указанных видов работ, утверждает проектную документацию, подписывает документы, необходимые для получения разрешения на ввод объекта капитального строительства в эксплуатацию, осуществляет иные функции, предусмотренные законодательством о градостроительной деятельности;

транспортно-пересадочный узел - комплекс объектов недвижимого имущества, включающий в себя земельный участок либо несколько земельных участков с расположенными на них, над или под ними объектами транспортной инфраструктуры, а также другими объектами, предназначенными для обеспечения безопасного и комфортного обслуживания пассажиров в местах их пересадок с одного вида транспорта на другой;

устойчивое развитие территорий - обеспечение при осуществлении градостроительной деятельности безопасности и благоприятных условий жизнедеятельности человека, ограничение негативного воздействия хозяйственной и иной деятельности на окружающую среду и обеспечение охраны и рационального использования природных ресурсов в интересах настоящего и будущего поколений;

элементы благоустройства - декоративные, технические, планировочные, конструктивные устройства, элементы озеленения, различные виды оборудования и оформления, в том числе фасадов зданий, строений, сооружений, малые архитектурные формы, некапитальные нестационарные строения и сооружения, информационные щиты и указатели, применяемые как составные части благоустройства территории;

элемент планировочной структуры - часть территории поселения, городского округа или межселенной территории муниципального района (квартал, микрорайон, район и иные подобные элементы). Виды элементов планировочной структуры устанавливаются уполномоченным Правительством Российской Федерации федеральным органом исполнительной власти.

Статья 1.3. Полномочия органов местного самоуправления в области землепользования и застройки

1. К полномочиям МО Архиповский сельсовет Сакмарского района Оренбургской области в области градостроительной деятельности относятся полномочия, установленные частью 1 статьи 8 Градостроительного кодекса Российской Федерации, в следующих частях:

- Утверждение правил землепользования и застройки (ПЗЗ) территории муниципального образования.
- Утверждение подготовленной на основе генерального плана и правил землепользования и застройки документации по планировке территории (включая проекты планировки территории и проекты межевания территории).
- Осуществление муниципального строительного контроля.
- Ведение муниципального кадастра.
- Осуществление иных полномочий, предусмотренных Градостроительным кодексом.

2. Муниципальные правовые акты, принимаемые в целях регулирования землепользования и застройки, не могут противоречить настоящим Правилам.

3. Регулирование землепользования и застройки на территории поселения осуществляется представительными органами поселения, муниципального района, главами поселения, муниципального района, местными администрациями поселения, муниципального района (далее – органы местного самоуправления).

4. Органы местного самоуправления МО Архиповский сельсовет вправе заключать соглашения с органами местного самоуправления Сакмарского района о передаче им осуществления части своих полномочий за счет субвенций, предоставляемых из бюджета МО Архиповский сельсовет в бюджет Сакмарского района.

Органы местного самоуправления Сакмарского района вправе заключать соглашения с органами местного самоуправления МО Архиповский сельсовет о передаче им осуществления части своих полномочий за счет субвенций, предоставляемых из бюджета Сакмарского района в бюджет МО Архиповский сельсовет.

Указанные соглашения должны заключаться на определенный срок, содержать положения, устанавливающие порядок выполнения переданных полномочий, порядок действия и прекращения действия соглашения, в том числе досрочного, порядок определения ежегодного объема субвенций, необходимых для осуществления передаваемых полномочий, а также предусматривать финансовые санкции за неисполнение соглашений.

Статья 1.4. Комиссия по землепользованию и застройке

1. Комиссия формируется в целях обеспечения требований законодательства Российской Федерации, Оренбургской области и настоящих Правил, предъявляемых к землепользованию и застройке.

2. Комиссия осуществляет свою деятельность в соответствии с законодательством Российской Федерации, Оренбургской области и настоящими Правилами, а также в соответствии с Положением о Комиссии, утверждаемым Постановлением главы администрации сельсовета.

3. Комиссия:

- организует проведение общественных обсуждений или публичных слушаний по проектам генеральных планов, проектам правил землепользования и застройки, проектам планировки территории, проектам межевания территории, проектам правил благоустройства территорий, проектам, предусматривающим внесение изменений в один из указанных утвержденных документов, проектам решений о предоставлении разрешения на условно разрешенный вид использования земельного участка или объекта капитального строительства, проектам решений о предоставлении разрешения на отклонение от предельных параметров разрешенного строительства, реконструкции объектов капитального строительства, в случаях и в порядке, установленных статьёй 4.1 Правил;

- рассматривает заявления физических и юридических лиц о предоставлении разрешения на условно разрешённый вид использования земельного участка или объекта капитального строительства в порядке, установленном статьёй 2.1 Правил;
- рассматривает заявления физических и юридических лиц о предоставлении разрешения на отклонение от предельных параметров разрешенного строительства, реконструкции объектов капитального строительства в порядке, установленном статьёй 2.2 Правил;
- готовит и направляет главе сельсовета заключение с рекомендациями о внесении изменений в Правила или об отклонении предложений о внесении изменений в порядке, установленном статьёй 5.2 Правил;
- осуществляет иные полномочия в соответствии с законодательством.

Статья 1.5. Обеспечение социальной защиты инвалидов при осуществлении деятельности по землепользованию и застройке

1. При осуществлении деятельности по землепользованию и застройке в МО Архиповский сельсовет обязательно соблюдение установленных действующим законодательством мер, обеспечивающих инвалидам условия для преодоления, замещения (компенсации) ограничений жизнедеятельности и направленных на создание им равных с другими гражданами возможностей участия в жизни общества.
2. Не допускаются проведение планировки и осуществление застройки, формирование жилых и рекреационных зон, разработка проектных решений на новое строительство и реконструкцию зданий, сооружений и их комплексов без приспособления указанных объектов для доступа к ним инвалидов и использования их инвалидами.
3. В случае, когда существующие объекты капитального строительства невозможно полностью приспособить для нужд инвалидов, собственники таких объектов обязаны осуществлять меры, обеспечивающие удовлетворение минимальных потребностей инвалидов.
4. Осуществление мер, указанных в главе 3 Правил, должно производиться по согласованию с общественными объединениями инвалидов, действующими на территории Сакмарского района. Предметом согласования является перечень специальных устройств и (или) конструктивные решения, использование которых необходимо для удовлетворения минимальных потребностей инвалидов.
5. Администрация МО Архиповский сельсовет (далее - орган местного самоуправления) обеспечивает создание инвалидам (включая инвалидов, использующих кресла-коляски и собак-проводников) условий для беспрепятственного доступа к объектам социальной инфраструктуры (жилым, общественным и производственным зданиям, строениям и сооружениям, спортивным учреждениям, местам отдыха, культурно-зрелищным и другим учреждениям).

Статья 1.6. Открытость и доступность информации о землепользовании и застройке

1. Настоящие Правила являются открытыми и доступными для всех физических и юридических лиц.
2. Правила подлежат официальному опубликованию в средствах массовой информации, размещению на сайте Администрации поселения в сети Интернет.
3. По запросам физических и юридических лиц орган местного самоуправления предоставляет возможность ознакомления путем предоставления выписок из настоящих Правил, а также необходимых копий, в том числе копий картографических документов и их фрагментов, характеризующих условия землепользования и застройки применительно к отдельным земельным участкам и (или) совокупности земельных участков (кварталам, микрорайонам). Стоимость указанных услуг не может превышать стоимость затрат на изготовление копий соответствующих материалов.

Глава 2. Положения об изменении видов разрешенного использования земельных участков и объектов капитального строительства физическими и юридическими лицами

Статья 2.1. Порядок предоставления разрешения на условно разрешенный вид использования земельного участка или объекта капитального строительства

1. Физическое или юридическое лицо, заинтересованное в предоставлении разрешения на условно разрешенный вид использования земельного участка или объекта капитального строительства (далее - разрешение на условно разрешенный вид использования), направляет заявление о предоставлении разрешения на условно разрешенный вид использования в Комиссию.

2. Вопрос о предоставлении разрешения на условно разрешенный вид использования подлежит рассмотрению на общественных обсуждениях или публичных слушаниях в соответствии со статьёй 4.1 Правил.

Расходы, связанные с организацией и проведением общественных обсуждений или публичных слушаний по проекту решения о предоставлении разрешения на условно разрешенный вид использования, несет физическое или юридическое лицо, заинтересованное в предоставлении такого разрешения.

При внесении изменений в правила землепользования и застройки, в установленном порядке, по инициативе физического или юридического лица, заинтересованного в предоставлении разрешения на условно разрешенный вид использования, после проведения общественных обсуждений или публичных слушаний данный вид включен в градостроительный регламент, то решение о предоставлении разрешения на условно разрешенный вид использования такому лицу принимается без проведения общественных обсуждений или публичных слушаний.

3. Общественные обсуждения или публичные слушания по проекту решения о предоставлении разрешения на условно разрешенный вид использования земельного участка или объекта капитального строительства, в случае если он может оказать негативное воздействие на окружающую среду, проводятся с участием правообладателей земельных участков и объектов капитального строительства, подверженных риску такого негативного воздействия.

4. Не позднее чем через десять дней со дня поступления заявления о предоставлении разрешения на условно разрешенный вид использования Комиссия направляет сообщения о проведении общественных обсуждений или публичных слушаний правообладателям земельных участков, имеющих общие границы с земельным участком, применительно к которому запрашивается данное разрешение, правообладателям объектов капитального строительства, расположенных на земельных участках, имеющих общие границы с земельным участком, применительно к которому запрашивается данное разрешение, и правообладателям помещений, являющихся частью объекта капитального строительства, применительно к которому запрашивается данное разрешение.

5. Срок проведения общественных обсуждений или публичных слушаний со дня оповещения жителей поселения об их проведении до дня опубликования заключения о результатах общественных обсуждений или публичных слушаний определяется Уставом муниципального образования Архиповский сельсовет и Положением о публичных слушаниях, утвержденным решением Совета депутатов Архиповский сельсовет № 154 от 16.01.2020 г. (в редакции от 07.09.2023 № 119) и не может быть более одного месяца.

6. На основании заключения о результатах общественных обсуждений или публичных слушаний по проекту решения о предоставлении разрешения на условно разрешенный вид использования Комиссия готовит рекомендации о предоставлении разрешения на условно разрешенный вид использования или об отказе в предоставлении такого разрешения с указанием причин принятого решения и направляет их главе органа местного самоуправления.

7. В течение трех дней со дня поступления указанных в части 6 настоящей статьи рекомендаций глава органа местного самоуправления принимает решение о предоставлении разрешения на условно разрешенный вид использования или об отказе в предоставлении такого разрешения. Указанное решение подлежит опубликованию в порядке, установленном для официального опубликования муниципальных

правовых актов, иной официальной информации, и размещается на официальном сайте МО Архиповский сельсовет в сети "Интернет".

8. Сроки и последовательность действий, осуществляемых органом местного самоуправления при подготовке и выдаче разрешения на условно разрешенный вид использования земельного участка или объекта капитального строительства указаны в административном регламенте предоставления муниципальной услуги «Выдача разрешения на условно разрешенный вид использования земельного участка или объекта капитального строительства», утвержденным постановлением администрации Сакмарского района.

Статья 2.2. Порядок предоставления разрешения на отклонение от предельных параметров разрешённого строительства, реконструкции объектов капитального строительства

1. Правообладатели земельных участков, размеры которых меньше установленных градостроительным регламентом минимальных размеров земельных участков либо конфигурация, инженерно-геологические или иные характеристики, которых неблагоприятны для застройки, вправе обратиться за разрешениями на отклонение от предельных параметров разрешенного строительства, реконструкции объектов капитального строительства.

2. Отклонение от предельных параметров разрешенного строительства, реконструкции объектов капитального строительства разрешается для отдельного земельного участка при соблюдении требований технических регламентов. Отклонение от предельных параметров разрешенного строительства, реконструкции объектов капитального строительства в части предельного количества этажей, предельной высоты зданий, строений, сооружений и требований к архитектурным решениям объектов капитального строительства в границах территорий исторических поселений федерального или регионального значения не допускается.

Предоставление разрешения на отклонение от предельных параметров разрешенного строительства, реконструкции объектов капитального строительства не допускается, если такое отклонение не соответствует ограничениям использования объектов недвижимости, установленным на приаэродромной территории.

3. Заинтересованное в получении разрешения на отклонение от предельных параметров разрешенного строительства, реконструкции объектов капитального строительства лицо направляет в комиссию заявление о предоставлении такого разрешения.

4. Проект решения о предоставлении разрешения на отклонение от предельных параметров разрешенного строительства, реконструкции объектов капитального строительства подлежит рассмотрению на общественных обсуждениях или публичных слушаниях, проводимых в порядке, установленном статьей 4.1 Правил, с учетом положений статьи 2.2 Правил. Расходы, связанные с организацией и проведением общественных обсуждений или публичных слушаний по проекту решения о предоставлении разрешения на отклонение от предельных параметров разрешенного строительства, реконструкции объектов капитального строительства, несет физическое или юридическое лицо, заинтересованное в предоставлении такого разрешения.

5. На основании заключения о результатах общественных обсуждений или публичных слушаний по проекту решения о предоставлении разрешения на отклонение от предельных параметров разрешенного строительства, реконструкции объектов капитального строительства комиссия готовит рекомендации о предоставлении такого разрешения или об отказе в предоставлении такого разрешения с указанием причин принятого решения и направляет указанные рекомендации главе органа местного самоуправления.

6. В течение семи дней со дня поступления указанных в части 5 настоящей статьи рекомендаций глава органа местного самоуправления принимает решение о предоставлении разрешения на отклонение от предельных параметров разрешенного строительства, реконструкции объектов капитального строительства или об отказе в предоставлении такого разрешения с указанием причин принятого решения.

7. Сроки и последовательность действий, осуществляемых органом местного самоуправления при подготовке и выдаче разрешения на отклонение от предельных параметров разрешенного строительства, реконструкции объектов капитального строительства указаны в административном регламенте предоставления муниципальной услуги «Выдача разрешения на отклонение от предельных параметров разрешенного строительства, реконструкции объектов капитального строительства», утвержденным постановлением администрации Сакмарского района.

Глава 3. Положения о подготовке документации по планировке территории органами местного самоуправления

Статья 3.1. Общие положения о планировке территории

1. Подготовка документации по планировке территории в целях размещения объекта капитального строительства является обязательной в следующих случаях:

- необходимо изъятие земельных участков для государственных или муниципальных нужд в связи с размещением объекта капитального строительства федерального, регионального или местного значения;
- необходимы установление, изменение или отмена красных линий;
- необходимо образование земельных участков в случае, если в соответствии с земельным законодательством образование земельных участков осуществляется только в соответствии с проектом межевания территории;
- размещение объекта капитального строительства планируется на территориях двух и более муниципальных образований, имеющих общую границу (за исключением случая, если размещение такого объекта капитального строительства планируется осуществлять на землях или земельных участках, находящихся в государственной или муниципальной собственности, и для размещения такого объекта капитального строительства не требуются предоставление земельных участков, находящихся в государственной или муниципальной собственности, и установление сервитутов);
- планируются строительство, реконструкция линейного объекта (за исключением случая, если размещение линейного объекта планируется осуществлять на землях или земельных участках, находящихся в государственной или муниципальной собственности, и для размещения такого линейного объекта не требуются предоставление земельных участков, находящихся в государственной или муниципальной собственности, и установление сервитутов). Правительством Российской Федерации могут быть установлены иные случаи, при которых для строительства, реконструкции линейного объекта не требуется подготовка документации по планировке территории.

2. Подготовка документации по планировке территории в целях размещения объектов капитального строительства применительно к территории, в границах которой не предусматривается осуществление деятельности по комплексному и устойчивому развитию территории, не требуется, за исключением случаев, указанных в пункте 1 настоящей статьи.

3. Подготовка документации по планировке территории осуществляется на основании документов территориального планирования, правил землепользования и застройки (за исключением подготовки документации по планировке территории, предусматривающей размещение линейных объектов) в соответствии с программами комплексного развития систем коммунальной инфраструктуры, программами комплексного развития транспортной инфраструктуры, программами комплексного развития социальной инфраструктуры, нормативами градостроительного проектирования, требованиями технических регламентов, сводов правил с учетом материалов и результатов инженерных изысканий, границ территорий объектов культурного наследия, включенных в единый государственный реестр объектов культурного наследия (памятников истории и культуры) народов Российской Федерации, границ территорий выявленных объектов культурного наследия, границ зон с особыми условиями использования территорий.

4. Планировка территории осуществляется посредством разработки документации по планировке территории:

- проектов планировки территорий как отдельных документов;
- проектов планировки территорий с проектами межевания территорий в их составе;
- проектов межевания территорий как отдельных документов.

5. Проект планировки территории является основой для подготовки проекта межевания территории, за исключением случаев, когда допускается подготовка проекта межевания территории без подготовки проекта планировки территории (применительно к территории, в границах которой не предусматривается осуществление деятельности по комплексному и устойчивому развитию территории, а также не планируется размещение линейных объектов в целях, предусмотренных пунктом 7 настоящей статьи).

6. Разработка документации по планировке территории Архиповского сельсовета осуществляется с учётом характеристик планируемого развития конкретной территории, а также следующих особенностей:

- проекты планировки территорий разрабатываются для выделения элементов планировочной структуры, установления границ территорий общего пользования, границ зон планируемого размещения объектов капитального строительства, определения характеристик и очередности планируемого развития территории;
- проект межевания территорий разрабатывается для застроенных и подлежащих застройке территорий в границах установленных красных линий.

Подготовка проекта межевания территории осуществляется применительно к территории, расположенной в границах одного или нескольких смежных элементов планировочной структуры, границах определенной правилами землепользования и застройки территориальной зоны и (или) границах установленной схемой территориального планирования Сакмарского района, генеральным планом МО Архиповский сельсовет, функциональной зоны.

7. Подготовка проекта межевания территории осуществляется, для:

- 1) определения местоположения границ, образуемых и изменяемых земельных участков;
- 2) установления, изменения, отмены красных линий для застроенных территорий, в границах которых не планируется размещение новых объектов капитального строительства, а также для установления, изменения, отмены красных линий в связи с образованием и (или) изменением земельного участка, расположенного в границах территории, применительно к которой не предусматривается осуществление деятельности по комплексному и устойчивому развитию территории, при условии, что такие установление, изменение, отмена влекут за собой исключительно изменение границ территории общего пользования.

8. При подготовке документации по планировке территории до установления границ зон с особыми условиями использования территории учитываются размеры этих зон и ограничения по использованию территории в границах таких зон, которые устанавливаются в соответствии с законодательством Российской Федерации.

9. Виды инженерных изысканий, необходимых для подготовки документации по планировке территории, порядок их выполнения, а также случаи, при которых требуется их выполнение, устанавливаются Правительством Российской Федерации.

Подготовка проектов межевания территории осуществляется с учетом материалов и результатов инженерных изысканий в случаях, если выполнение таких инженерных изысканий для подготовки документации по планировке территории требуется в соответствии с ГрК РФ. В целях подготовки проекта межевания территории допускается использование материалов и результатов инженерных изысканий, полученных для подготовки проекта планировки данной территории, в течение не более чем пяти лет со дня их выполнения.

Статья 3.2. Подготовка документации по планировке территории Архиповского сельсовета

1. Решения о подготовке документации по планировке территории принимаются самостоятельно:

1) лицами, с которыми заключены договоры о развитии застроенной территории, договоры о комплексном освоении территории, в том числе в целях строительства стандартного жилья, договоры о комплексном развитии территории по инициативе органа местного самоуправления;

2) правообладатели по инициативе которых ведется комплексное развитие территории, указанные в части 3 статьи 46.9 ГрК РФ;

3) правообладателями существующих линейных объектов, подлежащих реконструкции, в случае подготовки документации по планировке территории в целях их реконструкции;

4) субъектами естественных монополий, организациями коммунального комплекса в случае подготовки документации по планировке территории для размещения объектов федерального значения, объектов регионального значения, объектов местного значения.

2. Решения по подготовке документации по планировке территории применительно к территории поселения, за исключением случаев, указанных в частях 2 - 4.2 и 5.2 статьи 45 ГрК РФ, принимаются главой органа местного самоуправления, уполномоченным на принятие таких решений, по собственной инициативе или на основании предложений физических или юридических лиц. В случае подготовки документации по планировке территории заинтересованными лицами, указанными в части 1 настоящей статьи, принятие органом местного самоуправления решения о подготовке документации по планировке территории не требуется.

3. Предложения в форме заявления, указанные в пункте 2 настоящей статьи, должны быть с приложением проекта задания на разработку документации по планировке территории, а также проектом задания на выполнение инженерных изысканий, необходимых для подготовки документации по планировке территории, в случае, если необходимость выполнения инженерных изысканий предусмотрена постановлением Правительства Российской Федерации от 31 марта 2017 г. N 402.

В случае отсутствия необходимости выполнения инженерных изысканий для подготовки документации по планировке территории заинтересованное лицо вместе с заявлением и проектом задания на разработку документации по планировке территории направляет в орган местного самоуправления пояснительную записку, содержащую обоснование отсутствия такой необходимости.

В случае принятия органом местного самоуправления решения о подготовке документации по планировке территории по собственной инициативе издается решение, предусмотренный абзацем вторым пункта 5 настоящей статьи.

4. В заявлении указывается следующая информация:

а) вид документации по планировке территории, для подготовки которой требуется принятие решения органа местного самоуправления поселения или городского округа;

б) вид и наименование объекта капитального строительства;

в) основные характеристики планируемого к размещению объекта капитального строительства;

г) источник финансирования работ по подготовке документации по планировке территории;

д) реквизиты акта, которым утверждены документы территориального планирования, предусматривающие размещение объекта капитального строительства, в случае, если отображение такого объекта в документах территориального планирования предусмотрено в соответствии с законодательством Российской Федерации.

5. Проект задания на разработку документации по планировке территории содержит следующие сведения:

вид документации по планировке территории, для подготовки которой требуется принятие решения органа местного самоуправления поселения или городского округа;

заинтересованное лицо;

источник финансирования работ по подготовке документации по планировке территории;

состав документации по планировке территории;

вид и наименование планируемого к размещению объекта капитального строительства и его основные характеристики.

В случае если документации по планировке территории подготавливается в целях размещения объекта капитального строительства, отображение которого в документах территориального планирования предусмотрено в соответствии с законодательством Российской Федерации, наименование такого объекта капитального строительства указывается в соответствии с документами территориального планирования.

6. Орган местного самоуправления в течение 15 рабочих дней со дня получения заявления, проекта задания на разработку документации по планировке территории, а также проекта задания на выполнение инженерных изысканий, необходимых для подготовки документации по планировке территории (пояснительной записки, содержащей обоснование отсутствия необходимости выполнения инженерных изысканий для подготовки документации по планировке территории), осуществляет проверку их соответствия положениям, предусмотренным пунктами 3-5 настоящей статьи, и по результатам проверки принимает решение о подготовке документации по планировке территории либо отказывает в принятии такого решения с указанием причин отказа, о чем письменно уведомляет заинтересованное лицо.

Решением о подготовке документации по планировке территории также утверждается задание на разработку документации по планировке территории. Задание на выполнение инженерных изысканий, необходимых для подготовки документации по планировке территории, утверждается одновременно с принятием решения о подготовке документации по планировке территории.

7. Орган местного самоуправления принимает решение об отказе в подготовке документации по планировке территории в следующих случаях:

1) отсутствуют документы, необходимые для принятия решения о подготовке документации по планировке территории, предусмотренные пунктом 2 настоящей статьи;

2) полномочия по принятию решения о подготовке документации по планировке территории не отнесены к компетенции органа местного самоуправления, или такое решение принимается самостоятельно лицами, указанными в части 1 настоящей статьи;

3) заявление и (или) проект задания, представленные заинтересованным лицом, не соответствуют положениям, предусмотренным пунктами 3 и 4 настоящей статьи;

4) у органа местного самоуправления отсутствуют средства, предусмотренные на подготовку документации по планировке территории, при этом заинтересованным лицом в заявлении и проекте задания не указана информация о разработке документации по планировке территории за счет собственных средств;

5) в документах территориального планирования отсутствуют сведения о размещении объекта капитального строительства, при этом его отображение в документах территориального планирования предусмотрено в соответствии с законодательством Российской Федерации.

8. Решение о подготовке проекта планировки территории подлежит опубликованию в порядке, установленном для официального опубликования муниципальных правовых актов и иной официальной информации, в течение 3 дней со дня принятия такого решения и размещается на официальном сайте поселения в сети "Интернет".

9. Со дня опубликования решения о подготовке документации по планировке территории физические или юридические лица вправе представить в орган местного самоуправления поселения или городского округа свои предложения о порядке, сроках подготовки документации по планировке территории и его содержании.

10. Заинтересованные лица, указанные в части 1 настоящей статьи, осуществляют подготовку документации по планировке территории в соответствии с требованиями, указанными в части 3 статьи 3.1 Правил, и направляют ее для утверждения в орган местного самоуправления.

10. Орган местного самоуправления осуществляет проверку документации по планировке территории на соответствие требованиям, установленным частью 3 статьи 3.1 Правил, и принимает решение о направлении документации по планировке территории главе поселения или об отклонении такой документации и о направлении ее на доработку.

11. Проекты планировки территории и проекты межевания территории, решение об утверждении которых принимается в соответствии с ГрК органом местного самоуправления, до их утверждения подлежат

обязательному рассмотрению на общественных обсуждениях или публичных слушаниях.

12. Общественные обсуждения или публичные слушания по проекту планировки территории и проекту межевания территории не проводятся, если они подготовлены в отношении:

1) территории, в границах которой в соответствии с правилами землепользования и застройки предусматривается осуществление деятельности по комплексному и устойчивому развитию территории;

2) территории в границах земельного участка, предоставленного некоммерческой организации, созданной гражданами, для ведения садоводства, огородничества, дачного хозяйства или для ведения дачного хозяйства иному юридическому лицу;

3) территории для размещения линейных объектов в границах земель лесного фонда.

13. Общественные обсуждения или публичные слушания по проекту планировки территории и проекту межевания территории проводятся в порядке, установленном статьей 4.1 настоящих Правил.

14. Срок проведения общественных обсуждений или публичных слушаний со дня оповещения жителей муниципального образования об их проведении до дня опубликования заключения о результатах общественных обсуждений или публичных слушаний определяется Уставом муниципального образования Архиповский сельсовет и Положением о публичных слушаниях, утвержденным решением Совета депутатов Архиповского сельсовета № 154 от 16.01.2020г. (в редакции от 07.09.2023 № 119) и не может быть менее одного месяца и более трех месяцев.

15. Администрация Архиповского сельсовета направляет соответственно главе местной администрации поселения подготовленную документацию по планировке территории, протокол общественных обсуждений или публичных слушаний по проекту планировки территории и проекту межевания территории и заключение о результатах общественных обсуждений или публичных слушаний не позднее чем через пятнадцать дней со дня проведения общественных обсуждений или публичных слушаний.

16. Глава администрации Архиповского сельсовета с учетом протокола общественных обсуждений или публичных слушаний по проекту планировки территории и проекту межевания территории и заключения о результатах общественных обсуждений или публичных слушаний принимает решение об утверждении документации по планировке территории или об отклонении такой документации и о направлении ее в орган местного самоуправления на доработку с учетом указанных протокола и заключения.

17. Основанием для отклонения документации по планировке территории, подготовленной лицами, указанными в части 1 настоящей статьи, и направления ее на доработку является несоответствие такой документации требованиям, указанным в части 3 статьи 3.1 Правил. В иных случаях отклонение представленной такими лицами документации по планировке территории не допускается.

18. Утвержденная документация по планировке территории (проекты планировки территории и проекты межевания территории) подлежит опубликованию в порядке, установленном для официального опубликования муниципальных правовых актов, иной официальной информации, в течение семи дней со дня утверждения указанной документации и размещается на официальном сайте муниципального образования (при наличии официального сайта муниципального образования) в сети "Интернет".

19. Сроки и последовательность действий, осуществляемых органом местного самоуправления при принятии решения о подготовке и утверждении подготовленной на основании документов территориального планирования документации по планировке территории указаны в административных регламентах предоставления муниципальной услуги «Принятие решения о подготовке на основании документов территориального планирования документации по планировке территории» и «Утверждение подготовленной на основании документов территориального планирования документации по планировке территории», утвержденных постановлением администрации Сакмарского района.

Глава 4. Положения о проведении общественных обсуждений или публичных слушаний по вопросам землепользования и застройки

Статья 4.1. Общественные обсуждения, публичные слушания по вопросам землепользования

1. В целях соблюдения права человека на благоприятные условия жизнедеятельности, прав и законных интересов правообладателей земельных участков и объектов капитального строительства по проектам генеральных планов, проектам правил землепользования и застройки, проектам планировки территории, проектам межевания территории, проектам правил благоустройства территорий, проектам, предусматривающим внесение изменений в один из указанных утвержденных документов, проектам решений о предоставлении разрешения на условно разрешенный вид использования земельного участка или объекта капитального строительства, проектам решений о предоставлении разрешения на отклонение от предельных параметров разрешенного строительства, реконструкции объектов капитального строительства (далее также в настоящей статье - проекты) в соответствии с уставом муниципального образования и (или) действующим в сельском поселении Положением о публичных слушаниях, общественных обсуждениях, и с учетом положений настоящих Правил проводятся общественные обсуждения или публичные слушания, за исключением случаев, предусмотренных Градостроительным кодексом Российской Федерации и другими федеральными законами.

2. Участниками общественных обсуждений или публичных слушаний по проектам генеральных планов, проектам правил землепользования и застройки, проектам планировки территории, проектам межевания территории, проектам правил благоустройства территорий, проектам, предусматривающим внесение изменений в один из указанных утвержденных документов, являются граждане, постоянно проживающие на территории, в отношении которой подготовлены данные проекты, правообладатели находящихся в границах этой территории земельных участков и (или) расположенных на них объектов капитального строительства, а также правообладатели помещений, являющихся частью указанных объектов капитального строительства.

3. Участниками общественных обсуждений или публичных слушаний по проектам решений о предоставлении разрешения на условно разрешенный вид использования земельного участка или объекта капитального строительства, проектам решений о предоставлении разрешения на отклонение от предельных параметров разрешенного строительства, реконструкции объектов капитального строительства являются граждане, постоянно проживающие в пределах территориальной зоны, в границах которой расположен земельный участок или объект капитального строительства, в отношении которых подготовлены данные проекты, правообладатели находящихся в границах этой территориальной зоны земельных участков и (или) расположенных на них объектов капитального строительства, граждане, постоянно проживающие в границах земельных участков, прилегающих к земельному участку, в отношении которого подготовлены данные проекты, правообладатели таких земельных участков или расположенных на них объектов капитального строительства, правообладатели помещений, являющихся частью объекта капитального строительства, в отношении которого подготовлены данные проекты, а в случае, если условно разрешенный вид использования земельного участка или объекта капитального строительства может оказать негативное воздействие на окружающую среду, правообладатели земельных участков и объектов капитального строительства, подверженных риску негативного воздействия на окружающую среду в результате реализации данных проектов.

4. Процедура проведения общественных обсуждений состоит из следующих этапов:

- 1) оповещение о начале общественных обсуждений;
- 2) размещение проекта, подлежащего рассмотрению на общественных обсуждениях, и информационных материалов к нему на официальном сайте Архиповского сельсовета в информационно-телекоммуникационной сети "Интернет" и открытие экспозиции или экспозиций такого проекта;
- 3) проведение экспозиции или экспозиций проекта, подлежащего рассмотрению на общественных обсуждениях;
- 4) подготовка и оформление протокола общественных обсуждений;

5) подготовка и опубликование заключения о результатах общественных обсуждений.

5. Процедура проведения публичных слушаний состоит из следующих этапов:

1) оповещение о начале публичных слушаний;

2) размещение проекта, подлежащего рассмотрению на публичных слушаниях, и информационных материалов к нему на официальном сайте Архиповского сельсовета и открытие экспозиции или экспозиций такого проекта;

3) проведение экспозиции или экспозиций проекта, подлежащего рассмотрению на публичных слушаниях;

4) проведение собрания или собраний участников публичных слушаний;

5) подготовка и оформление протокола публичных слушаний;

6) подготовка и опубликование заключения о результатах публичных слушаний.

6. Оповещение о начале общественных обсуждений или публичных слушаний должно содержать:

1) информацию о проекте, подлежащем рассмотрению на общественных обсуждениях или публичных слушаниях, и перечень информационных материалов к такому проекту;

2) информацию о порядке и сроках проведения общественных обсуждений или публичных слушаний по проекту, подлежащему рассмотрению на общественных обсуждениях или публичных слушаниях;

3) информацию о месте, дате открытия экспозиции или экспозиций проекта, подлежащего рассмотрению на общественных обсуждениях или публичных слушаниях, о сроках проведения экспозиции или экспозиций такого проекта, о днях и часах, в которые возможно посещение указанных экспозиции или экспозиций;

4) информацию о порядке, сроке и форме внесения участниками общественных обсуждений или публичных слушаний предложений и замечаний, касающихся проекта, подлежащего рассмотрению на общественных обсуждениях или публичных слушаниях.

7. Оповещение о начале общественных обсуждений также должно содержать информацию об официальном сайте, на котором будут размещены проект, подлежащий рассмотрению на общественных обсуждениях, и информационные материалы к нему, или информационных системах, в которых будут размещены такой проект и информационные материалы к нему, с использованием которых будут проводиться общественные обсуждения. Оповещение о начале публичных слушаний также должно содержать информацию об официальном сайте, на котором будут размещены проект, подлежащий рассмотрению на публичных слушаниях, и информационные материалы к нему, информацию о дате, времени и месте проведения собрания или собраний участников публичных слушаний.

8. Оповещение о начале общественных обсуждений или публичных слушаний:

1) не позднее чем за семь дней до дня размещения на официальном сайте или в информационных системах проекта, подлежащего рассмотрению на общественных обсуждениях или публичных слушаниях, подлежит опубликованию в порядке, установленном для официального опубликования муниципальных правовых актов, иной официальной информации, а также в случае, если это предусмотрено муниципальными правовыми актами, в иных средствах массовой информации;

2) распространяется на информационных стендах, оборудованных около здания уполномоченного на проведение общественных обсуждений или публичных слушаний органа местного самоуправления, в местах массового скопления граждан и в иных местах, расположенных на территории, в отношении которой подготовлены соответствующие проекты, и (или) в границах территориальных зон и (или) земельных участков, указанных в части 3 настоящей статьи (далее - территория, в пределах которой проводятся общественные обсуждения или публичные слушания), иными способами, обеспечивающими доступ участников общественных обсуждений или публичных слушаний к указанной информации.

9. В течение всего периода размещения в соответствии с пунктом 2 части 4 и пунктом 2 части 5 настоящей статьи проекта, подлежащего рассмотрению на общественных обсуждениях или публичных слушаниях, и информационных материалов к нему проводятся экспозиция или экспозиции такого проекта. В ходе работы экспозиции должны быть организованы консультирование посетителей экспозиции, распространение информационных материалов о проекте, подлежащем рассмотрению на общественных

обсуждениях или публичных слушаниях. Консультирование посетителей экспозиции осуществляется представителями уполномоченного на проведение общественных обсуждений или публичных слушаний органа местного самоуправления или созданного им коллегиального совещательного органа (далее - организатор общественных обсуждений или публичных слушаний) и (или) разработчика проекта, подлежащего рассмотрению на общественных обсуждениях или публичных слушаниях.

10. В период размещения в соответствии с пунктом 2 части 4 и пунктом 2 части 5 настоящей статьи проекта, подлежащего рассмотрению на общественных обсуждениях или публичных слушаниях, и информационных материалов к нему и проведения экспозиции или экспозиций такого проекта участники общественных обсуждений или публичных слушаний, прошедшие в соответствии с частью 12 настоящей статьи идентификацию, имеют право вносить предложения и замечания, касающиеся такого проекта:

1) посредством официального сайта или информационных систем (в случае проведения общественных обсуждений);

2) в письменной или устной форме в ходе проведения собрания или собраний участников публичных слушаний (в случае проведения публичных слушаний);

3) в письменной форме в адрес организатора общественных обсуждений или публичных слушаний;

4) посредством записи в книге (журнале) учета посетителей экспозиции проекта, подлежащего рассмотрению на общественных обсуждениях или публичных слушаниях.

11. Предложения и замечания, внесенные в соответствии с частью 10 настоящей статьи, подлежат регистрации, а также обязательному рассмотрению организатором общественных обсуждений или публичных слушаний, за исключением случая, предусмотренного частью 15 настоящей статьи.

12. Участники общественных обсуждений или публичных слушаний в целях идентификации представляют сведения о себе (фамилию, имя, отчество (при наличии), дату рождения, адрес места жительства (регистрации) - для физических лиц; наименование, основной государственный регистрационный номер, место нахождения и адрес - для юридических лиц) с приложением документов, подтверждающих такие сведения. Участники общественных обсуждений или публичных слушаний, являющиеся правообладателями соответствующих земельных участков и (или) расположенных на них объектов капитального строительства и (или) помещений, являющихся частью указанных объектов капитального строительства, также представляют сведения соответственно о таких земельных участках, объектах капитального строительства, помещениях, являющихся частью указанных объектов капитального строительства, из Единого государственного реестра недвижимости и иные документы, устанавливающие или удостоверяющие их права на такие земельные участки, объекты капитального строительства, помещения, являющиеся частью указанных объектов капитального строительства.

13. Не требуется представление указанных в части 12 настоящей статьи документов, подтверждающих сведения об участниках общественных обсуждений (фамилию, имя, отчество (при наличии), дату рождения, адрес места жительства (регистрации) - для физических лиц; наименование, основной государственный регистрационный номер, место нахождения и адрес - для юридических лиц), если данными лицами вносятся предложения и замечания, касающиеся проекта, подлежащего рассмотрению на общественных обсуждениях, посредством официального сайта или информационных систем (при условии, что эти сведения содержатся на официальном сайте или в информационных системах). При этом для подтверждения сведений, указанных в части 12 настоящей статьи, может использоваться единая система идентификации и аутентификации.

14. Обработка персональных данных участников общественных обсуждений или публичных слушаний осуществляется с учетом требований, установленных Федеральным законом от 27 июля 2006 года N 152-ФЗ "О персональных данных".

15. Предложения и замечания, внесенные в соответствии с частью 10 настоящей статьи, не рассматриваются в случае выявления факта представления участником общественных обсуждений или публичных слушаний недостоверных сведений.

16. Организатором общественных обсуждений или публичных слушаний обеспечивается равный доступ к проекту, подлежащему рассмотрению на общественных обсуждениях или публичных слушаниях,

всех участников общественных обсуждений или публичных слушаний (в том числе путем предоставления при проведении общественных обсуждений доступа к официальному сайту, информационным системам в многофункциональных центрах предоставления государственных и муниципальных услуг и (или) помещениях органов государственной власти субъектов Российской Федерации, органов местного самоуправления, подведомственных им организаций).

17. Официальный сайт и (или) информационные системы должны обеспечивать возможность:

- 1) проверки участниками общественных обсуждений полноты и достоверности отражения на официальном сайте и (или) в информационных системах внесенных ими предложений и замечаний;
- 2) представления информации о результатах общественных обсуждений, количестве участников общественных обсуждений.

18. Организатор общественных обсуждений или публичных слушаний подготавливает и оформляет протокол общественных обсуждений или публичных слушаний, в котором указываются:

- 1) дата оформления протокола общественных обсуждений или публичных слушаний;
- 2) информация об организаторе общественных обсуждений или публичных слушаний;
- 3) информация, содержащаяся в опубликованном оповещении о начале общественных обсуждений или публичных слушаний, дата и источник его опубликования;
- 4) информация о сроке, в течение которого принимались предложения и замечания участников общественных обсуждений или публичных слушаний, о территории, в пределах которой проводятся общественные обсуждения или публичные слушания;
- 5) все предложения и замечания участников общественных обсуждений или публичных слушаний с разделением на предложения и замечания граждан, являющихся участниками общественных обсуждений или публичных слушаний и постоянно проживающих на территории, в пределах которой проводятся общественные обсуждения или публичные слушания, и предложения и замечания иных участников общественных обсуждений или публичных слушаний.

19. К протоколу общественных обсуждений или публичных слушаний прилагается перечень принявших участие в рассмотрении проекта участников общественных обсуждений или публичных слушаний, включающий в себя сведения об участниках общественных обсуждений или публичных слушаний (фамилию, имя, отчество (при наличии), дату рождения, адрес места жительства (регистрации) - для физических лиц; наименование, основной государственный регистрационный номер, место нахождения и адрес - для юридических лиц).

20. Участник общественных обсуждений или публичных слушаний, который внес предложения и замечания, касающиеся проекта, рассмотренного на общественных обсуждениях или публичных слушаниях, имеет право получить выписку из протокола общественных обсуждений или публичных слушаний, содержащую внесенные этим участником предложения и замечания.

21. На основании протокола общественных обсуждений или публичных слушаний организатор общественных обсуждений или публичных слушаний осуществляет подготовку заключения о результатах общественных обсуждений или публичных слушаний.

22. В заключении о результатах общественных обсуждений или публичных слушаний должны быть указаны:

- 1) дата оформления заключения о результатах общественных обсуждений или публичных слушаний;
- 2) наименование проекта, рассмотренного на общественных обсуждениях или публичных слушаниях, сведения о количестве участников общественных обсуждений или публичных слушаний, которые приняли участие в общественных обсуждениях или публичных слушаниях;
- 3) реквизиты протокола общественных обсуждений или публичных слушаний, на основании которого подготовлено заключение о результатах общественных обсуждений или публичных слушаний;
- 4) содержание внесенных предложений и замечаний участников общественных обсуждений или публичных слушаний с разделением на предложения и замечания граждан, являющихся участниками общественных обсуждений или публичных слушаний и постоянно проживающих на территории, в пределах которой проводятся общественные обсуждения или публичные слушания, и предложения и замечания иных

участников общественных обсуждений или публичных слушаний. В случае внесения несколькими участниками общественных обсуждений или публичных слушаний одинаковых предложений и замечаний допускается обобщение таких предложений и замечаний;

5) аргументированные рекомендации организатора общественных обсуждений или публичных слушаний о целесообразности или нецелесообразности учета внесенных участниками общественных обсуждений или публичных слушаний предложений и замечаний и выводы по результатам общественных обсуждений или публичных слушаний.

23. Заключение о результатах общественных обсуждений или публичных слушаний подлежит опубликованию в порядке, установленном для официального опубликования муниципальных правовых актов, иной официальной информации, и размещается на официальном сайте Архиповского сельсовета.

24. Уставом муниципального образования и действующим в сельском поселении Положении о публичных слушаниях, общественных обсуждениях определяются:

1) порядок организации и проведения общественных обсуждений или публичных слушаний по проектам;

2) организатор общественных обсуждений или публичных слушаний;

3) срок проведения общественных обсуждений или публичных слушаний;

4) официальный сайт и (или) информационные системы;

5) требования к информационным стендам, на которых размещаются оповещения о начале общественных обсуждений или публичных слушаний;

6) форма оповещения о начале общественных обсуждений или публичных слушаний, порядок подготовки и форма протокола общественных обсуждений или публичных слушаний, порядок подготовки и форма заключения о результатах общественных обсуждений или публичных слушаний;

7) порядок проведения экспозиции проекта, подлежащего рассмотрению на общественных обсуждениях или публичных слушаниях, а также порядок консультирования посетителей экспозиции проекта, подлежащего рассмотрению на общественных обсуждениях или публичных слушаниях.

25. Срок проведения общественных обсуждений или публичных слушаний по проектам правил благоустройства территорий со дня опубликования оповещения о начале общественных обсуждений или публичных слушаний до дня опубликования заключения о результатах общественных обсуждений или публичных слушаний определяется уставом муниципального образования и (или) нормативным правовым актом представительного органа муниципального образования и не может быть менее одного месяца и более трех месяцев.»

26. В соответствии со статьей 14 Устава муниципального образования Архиповский сельсовет по проектам генеральных планов, проектам правил землепользования и застройки, проектам планировки территории, проектам межевания территории, проектам правил благоустройства территорий, проектам, предусматривающим внесение изменений в один из указанных утвержденных документов, проектам решений о предоставлении разрешения на условно разрешенный вид использования земельного участка или объекта капитального строительства, проектам решений о предоставлении разрешения на отклонение от предельных параметров разрешенного строительства, реконструкции объектов капитального строительства (далее также в настоящей статье - проекты) проводятся публичные слушания, за исключением случаев, предусмотренных ГрК РФ и другими федеральными законами.

Порядок организации и проведения публичных слушаний определяется Положением о публичных слушаниях, утвержденным решением Совета депутатов Архиповский сельсовет № 154 от 16.01.2020г. (в редакции от 07.09.2023 № 119) и с учетом положений, предусмотренных ГрК РФ и другими федеральными законами.

Глава 5. Положения о внесении изменений в правила землепользования и застройки

Статья 5.1. Основания для внесения изменений в правила землепользования и застройки

1. Внесение изменений в Правила осуществляется в порядке, предусмотренном законодательством

о градостроительной деятельности, с учетом положений настоящих Правил.

2. Основания для рассмотрения главой местной администрации вопроса о внесении изменений в правила землепользования и застройки устанавливаются в соответствии с частью 2 статьи 33 Градостроительного кодекса Российской Федерации.

3. Глава местной администрации вправе рассмотреть вопрос о внесении изменений в Правила в иных случаях, если такие случаи предусмотрены действующим законодательством.

4. Предложения о внесении изменений в Правила в комиссию направляются:

1) федеральными органами исполнительной власти в случаях, если Правила могут воспрепятствовать функционированию, размещению объектов капитального строительства федерального значения;

2) органами исполнительной власти Оренбургской области в случаях, если Правила могут воспрепятствовать функционированию, размещению объектов капитального строительства регионального значения;

3) органами местного самоуправления муниципального образования Сакмарский район в случаях, если правила землепользования и застройки могут воспрепятствовать функционированию, размещению объектов капитального строительства местного значения;

4) органами местного самоуправления в случаях, если необходимо совершенствовать порядок регулирования землепользования и застройки на соответствующей территории МО Архиповский сельсовет;

5) физическими или юридическими лицами в инициативном порядке либо в случаях, если в результате применения Правил земельные участки и объекты капитального строительства не используются эффективно, причиняется вред их правообладателям, снижается стоимость земельных участков и объектов капитального строительства, не реализуются права и законные интересы граждан и их объединений.

4. Если при подготовке правил землепользования и застройки в части установления границ территориальных зон и градостроительных регламентов не была обеспечена возможность размещения на территориях МО Архиповский сельсовет предусмотренных документами территориального планирования объектов федерального значения, объектов регионального значения, объектов местного значения (за исключением линейных объектов), уполномоченный федеральный орган исполнительной власти, уполномоченный орган исполнительной власти субъекта Российской Федерации, уполномоченный орган местного самоуправления муниципального района направляют главе местной администрации требование о внесении изменений в правила землепользования и застройки в целях обеспечения размещения указанных объектов.

Статья 5.2. Порядок внесения изменений в Правила

1. Предложения о внесении изменений в настоящие Правила проходят предварительное рассмотрение на заседании комиссии по землепользованию и застройке.

2. Комиссия в течение тридцати дней со дня поступления предложения о внесении изменения в Правила осуществляет подготовку заключения, в котором содержатся рекомендации о внесении в соответствии с поступившим предложением изменения в Правила или об отклонении такого предложения с указанием причин отклонения, и направляет это заключение главе местной администрации. Комиссия не рассматривает проект о внесении изменений в правила землепользования и застройки, предусматривающих приведение данных правил в соответствие с ограничениями использования объектов недвижимости, установленными на приаэродромной территории.

3. Глава местной администрации с учетом рекомендаций, содержащихся в заключении комиссии, в течение тридцати дней принимает решение о подготовке проекта о внесении изменения в Правила или об отклонении предложения о внесении изменения в Правила с указанием причин отклонения и направляет копию такого решения заявителям.

4. После поступления от уполномоченного Правительством Российской Федерации федерального

органа исполнительной власти предписания, указанного в пункте 2 части 2 статьи 9, глава местной администрации обязан принять решение о внесении изменений в правила землепользования и застройки. Данное предписание может быть обжаловано главой местной администрации в суд.

5. Глава поселения обеспечивает внесение изменений в правила землепользования и застройки в течение тридцати дней со дня получения указанного в части 4 статьи 9 требования, в данном случае проведение общественных обсуждений или публичных слушаний не требуется.

7. Глава местной администрации не позднее чем по истечении десяти дней с даты принятия решения о подготовке проекта о внесении изменений в Правила обеспечивает официальное опубликование сообщения о принятии такого решения и размещение указанного сообщения на официальном сайте муниципального образования Архиповский сельсовет в сети "Интернет". Сообщение о принятии такого решения также может быть распространено по радио и телевидению. Опубликование сообщения о принятии решения о подготовке проекта о внесении изменений в правила землепользования и застройки не требуется в случае приведения правил землепользования и застройки в соответствие с ограничениями использования объектов недвижимости, установленными на приаэродромной территории.

8. Организатором общественных обсуждений или публичных слушаний при их проведении может выступать комиссия по подготовке проекта внесения изменений в правила землепользования и застройки (далее - комиссия), состав и порядок деятельности которой утверждаются одновременно с принятием решения о подготовке проекта, в соответствии с частью 7 статьи 31 ГрК РФ.

9. Орган местного самоуправления осуществляет проверку проекта внесения изменений в Правила, представленного комиссией, на соответствие требованиям технических регламентов, Генеральному плану МО Архиповский сельсовет, схеме территориального планирования муниципального образования Сакмарский район, схемам территориального планирования двух и более субъектов Российской Федерации, схеме территориального планирования Оренбургской области, схемам территориального планирования Российской Федерации. По результатам этой проверки проект направляется главе сельсовета или в случае обнаружения его несоответствия указанным выше требованиям и документам, в комиссию на доработку.

10. Глава местной администрации при получении проекта о внесении изменений в Правила принимает решение о проведении общественных обсуждений или публичных слушаний по проекту в срок не позднее чем через десять дней со дня получения такого проекта.

12. Проект о внесении изменений в Правила подлежит официальному опубликованию и размещению на официальном сайте муниципального образования в сети "Интернет".

13. После завершения общественных обсуждений или публичных слушаний по проекту о внесении изменений в Правила комиссия с учетом результатов таких общественных обсуждений или публичных слушаний обеспечивает внесение изменений в проект Правил и представляет указанный проект главе органа местного самоуправления. Обязательными приложениями к проекту о внесении изменений в Правила являются протоколы общественных обсуждений или публичных слушаний и заключение о результатах общественных обсуждений или публичных слушаний, за исключением случаев, если их проведение в соответствии с Градостроительным Кодексом не требуется.

14. Глава местной администрации в течение десяти дней после представления ему проекта о внесении изменений в Правила и указанных в части 13 настоящей статьи обязательных приложений должен принять решение о направлении указанного проекта в Совет Депутатов муниципального образования или об отклонении проекта о внесении изменений в Правила и о направлении его на доработку с указанием даты его повторного представления.

15. Изменения в настоящие Правила утверждаются Советом Депутатов Архиповского сельсовета и вступают в силу со дня их официального опубликования, если решением Совета Депутатов об их утверждении не установлен иной срок.

16. Изменения, внесенные в настоящие Правила, подлежат опубликованию в порядке, установленном для официального опубликования муниципальных правовых актов, иной официальной информации, и размещаются на официальном сайте сельского поселения в сети "Интернет".

Глава 6. Регулирование иных вопросов землепользования и застройки

Статья 6.1. Действие Правил по отношению к ранее возникшим правам

1. Правила не применяются к отношениям по землепользованию и застройке Сакмарского района, в том числе к отношениям по архитектурно-строительному проектированию, строительству и реконструкции объектов капитального строительства, возникшим до вступления их в силу.

2. Установленные Правилами градостроительные регламенты не являются препятствием для оформления в установленном законодательством порядке прав на объекты капитального строительства, построенные или реконструированные до вступления в силу Правил в соответствии с действующим законодательством.

3. Принятые до вступления в силу Правил муниципальные правовые акты Сакмарского района по вопросам землепользования и застройки применяются в части, не противоречащей Правилам.

4. Разрешения на строительство, реконструкцию объектов капитального строительства, градостроительные планы земельных участков, решения о предварительном согласовании места размещения объектов, выданные физическим и юридическим лицам до вступления в силу настоящих Правил, решений о внесении изменений в Правила являются действительными. Разрешения на ввод в эксплуатацию построенных или реконструированных на основе таких разрешений на строительство объектов капитального строительства выдаются в соответствии с действующими на момент выдачи разрешения на строительство градостроительными регламентами.

5. Выданные до вступления в силу настоящих Правил специальные согласования, разрешения на условно разрешенный вид использования земельных участков и объектов капитального строительства, разрешения на отклонение от предельных параметров земельных участков и объектов капитального строительства признаются действительными при условии их соответствия основным и (или) условно разрешенным видам использования земельных участков и объектов капитального строительства, установленных настоящими Правилами применительно к территориальным зонам, в которых находятся земельные участки, в отношении которых были получены указанные выше специальные согласования и разрешения.

Статья 6.2. Ответственность за нарушение Правил

Лица, нарушившие положения Правил, несут административную, уголовную или гражданско-правовую ответственность в случаях и в порядке, установленных законодательством, а также дисциплинарную ответственность в порядке, установленном законодательством Российской Федерации и Оренбургской области.

Статья 6.3. Использование земель общего пользования сельского поселения.

1. Земли общего пользования используются в интересах всех граждан и не могут быть использованы в интересах отдельных граждан.

2. На землях общего пользования разрешается возведение капитальных зданий, строений и сооружений с разрешения органов местного самоуправления в соответствии с целевым назначением этих земель, а также нестационарных (некапитальных) объектов.

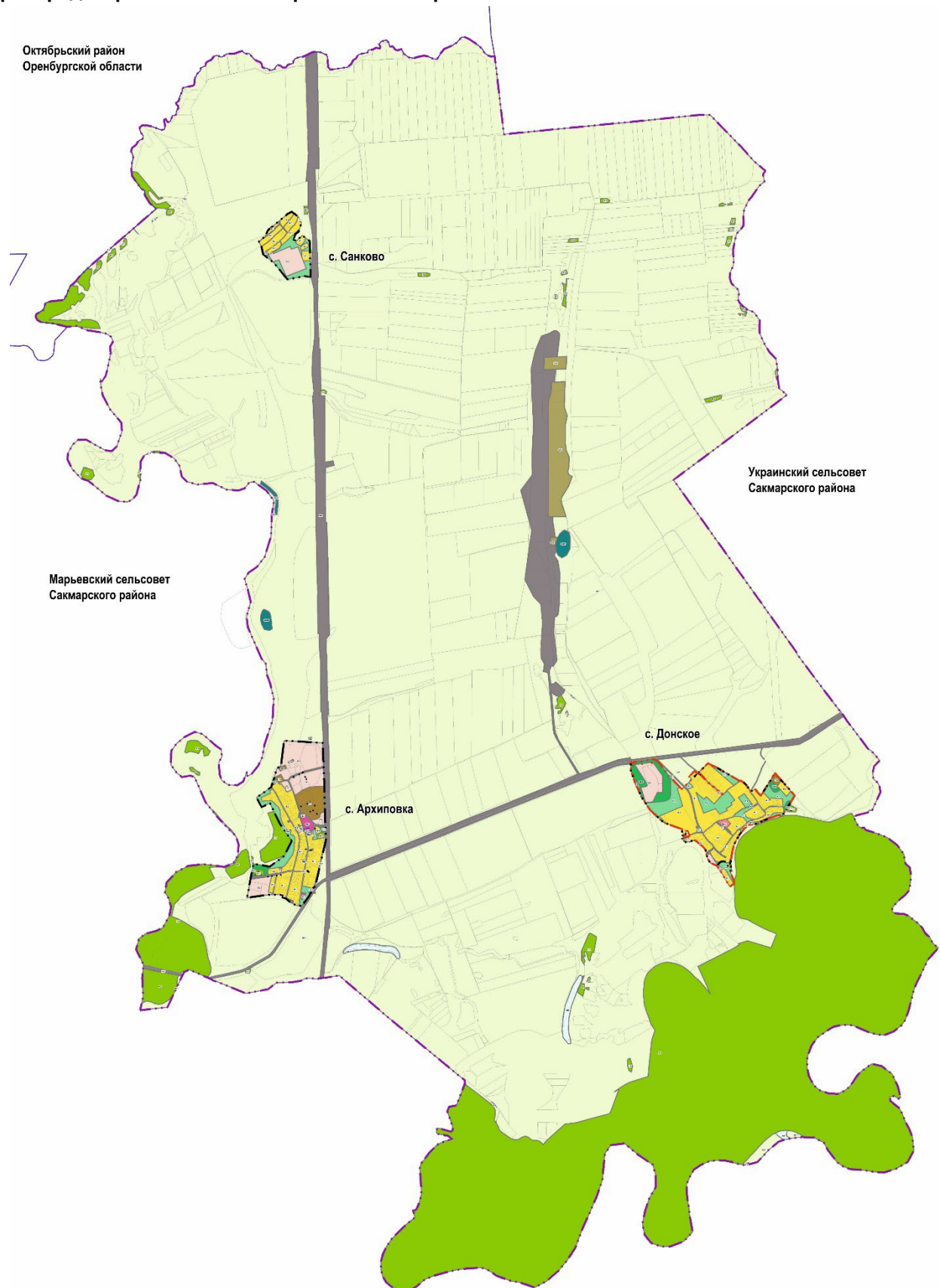
3. Земли общего пользования могут ограждаться только с разрешения администрации поселения. Установка ограждения может быть временной на срок, определяемый администрацией поселения.

4. На землях общего пользования запрещается постоянное (более одного месяца) хранение материалов и транспортных средств.

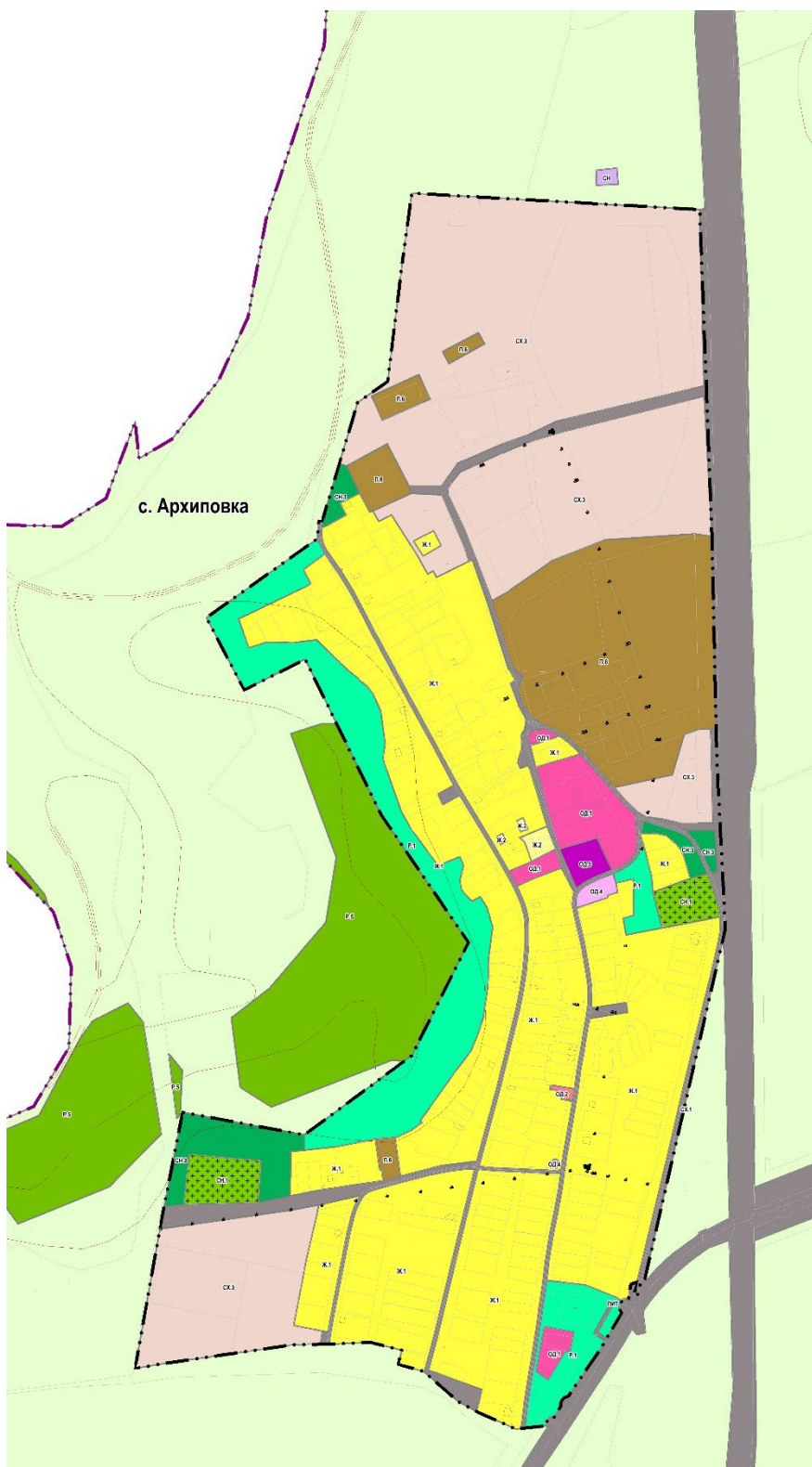
5. На землях общего пользования запрещается размещение индивидуальных подземных и наземных инженерных сооружений.

Раздел II. Карта градостроительного зонирования. Карта градостроительных ограничений.

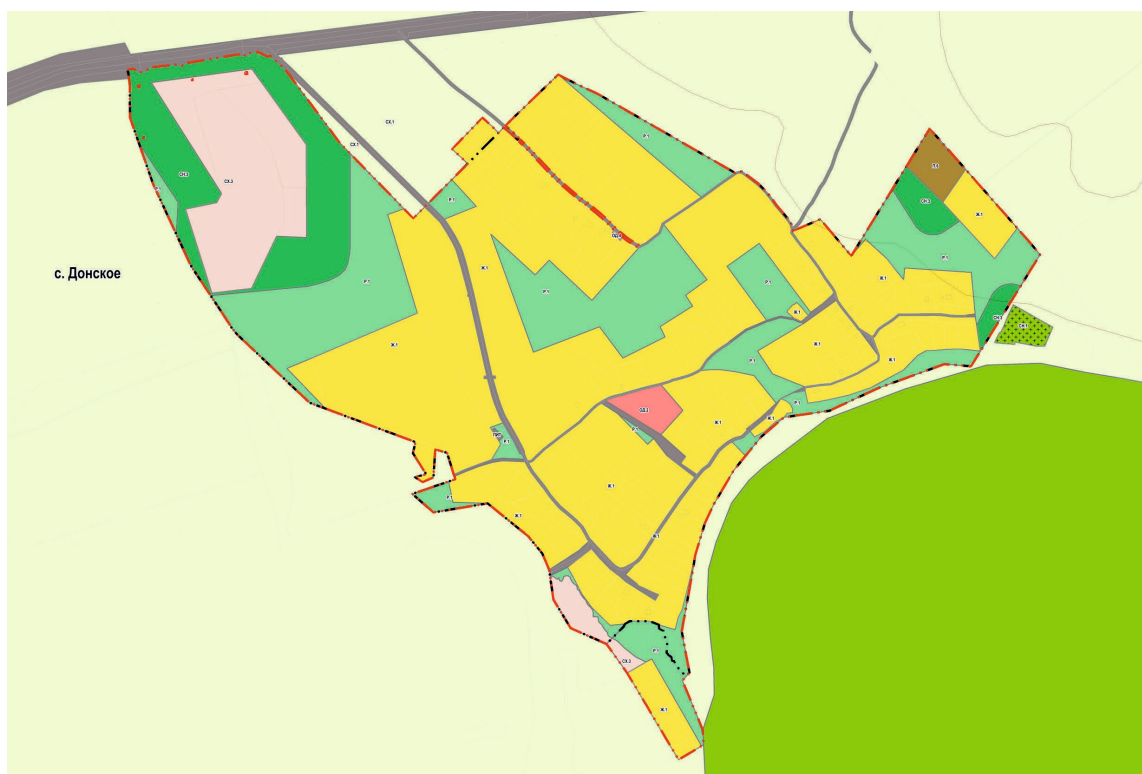
Карта градостроительного зонирования МО Архиповский сельсовет



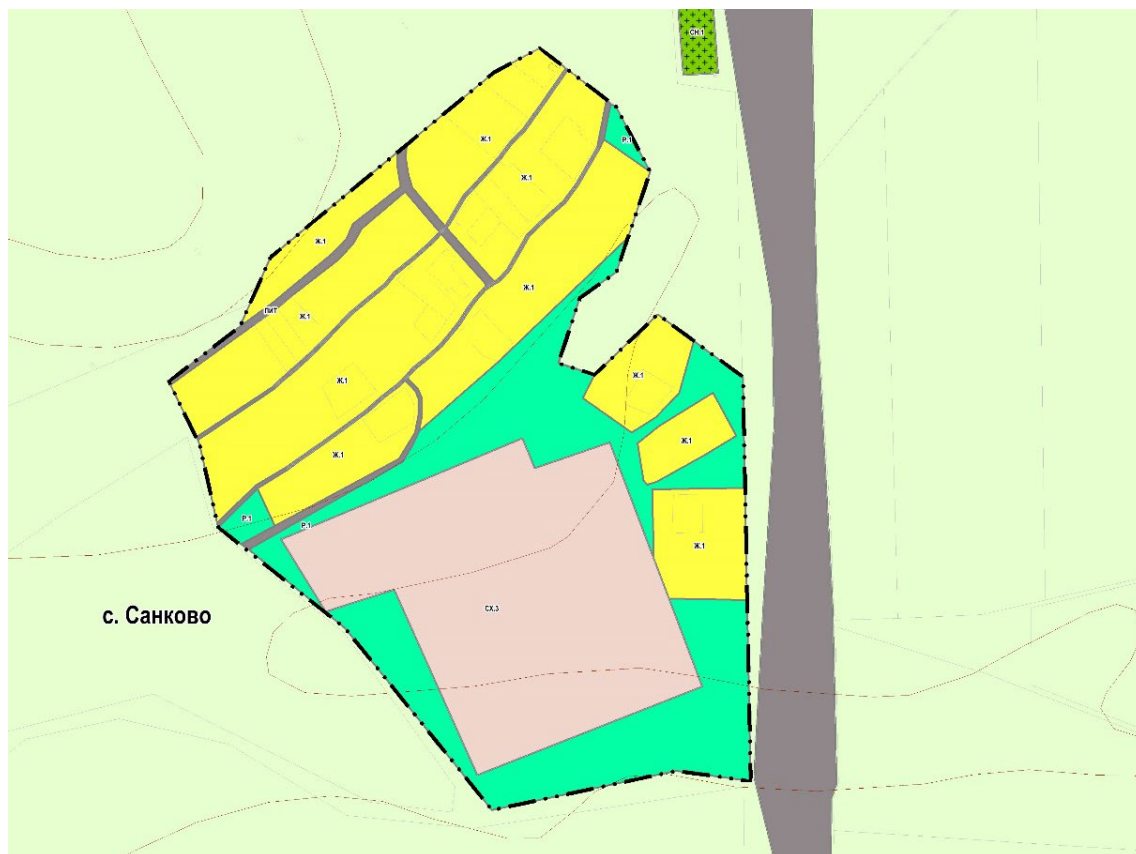
Карта градостроительного зонирования с. Архиповка



Карта градостроительного зонирования с.Донское



Карта градостроительного зонирования с. Санково



Карта градостроительных ограничений МО Архиповский сельсовет

